

40



Ιόνιο Πανεπιστήμιο
Σχολή Περιβάλλοντος
Τμήμα Περιβάλλοντος

ΕΡΓΑΣΤΗΡΙΟ
Φυσικής Περιβάλλοντος, Ενέργειας,
και Περιβαλλοντικής Βιολογίας

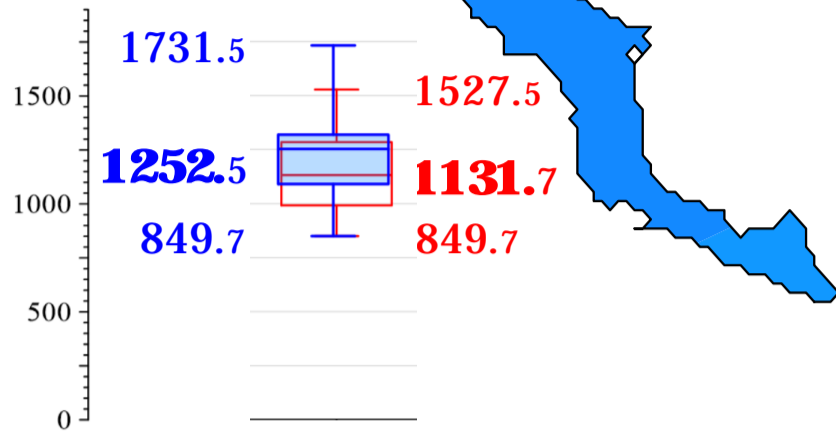
ΚΕΡΚΥΡΑ

Έργο **ΛΑΕΡΤΗΣ**
Υποέργο 2

ΜΕΣΟ
ΕΤΗΣΙΟ

ΥΨΟΣ ΒΡΟΧΗΣ

1955 - 1972



ΕΠΙΧΕΙΡΗΣΙΑΚΟ ΠΡΟΓΡΑΜΜΑ ΙΟΝΙΑ ΝΗΣΙΑ 2014-2020
Με τη συγχρηματοδότηση της Ελλάδας και της Ευρωπαϊκής Ένωσης

Υποέργο 2: Τρέχουσες Μετεωρολογικές Συνθήκες,
Κλιματική Μεταβλητότητα, και
Εκτίμηση Κινδύνου Δασικής Πυρκαγιάς
στα Επτάνησα

Π.Ε. 2.1.2: Κλιματική Μεταβλητότητα στα Επτάνησα

Τακτική Ομάδα Μελέτης Έρευνας:

Καλημέρης Α^[1], Φουντά Δ^[2], Γιαννακόπουλος Χ^[2]

[1]: Τμήμα Περιβάλλοντος, Ιόνιο Πανεπιστήμιο
[2]: Ινστιτούτο Ερευνών Περιβάλλοντος και Βιώσιμης Ανάπτυξης,
Εθνικό Αστεροσκοπείο Αθηνών

Μελέτη - Σύνταξη Χάρτη: Καλημέρης Α

ΠΑΞΟΙ

ΛΕΥΚΑΔΑ

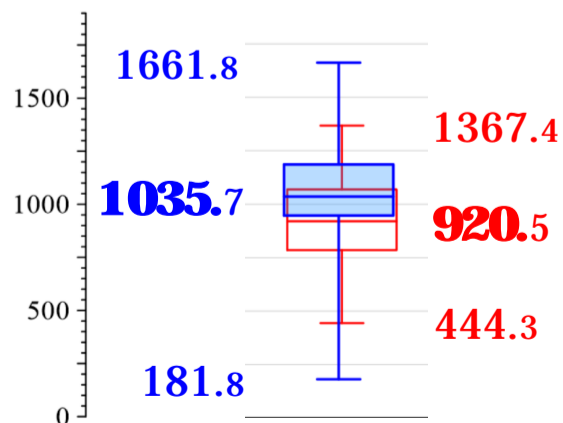
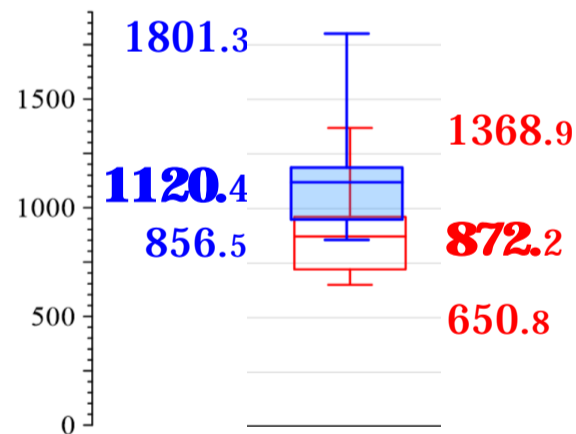
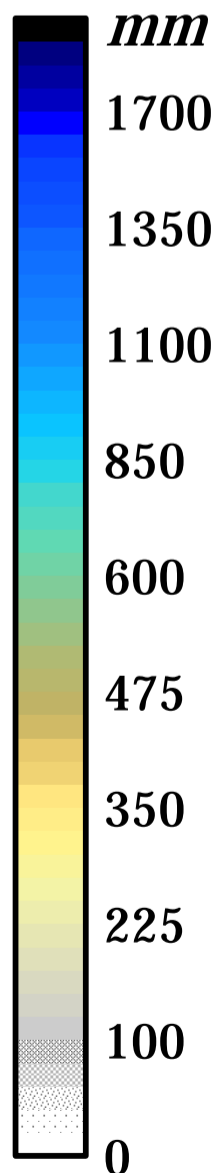
970.0

ΙΘΑΚΗ

920.0

ΚΕΦΑΛΟΝΙΑ

ΖΑΚΥΝΘΟΣ



39.5

39

38.5

38

37.5

19.5

20

20.5

21